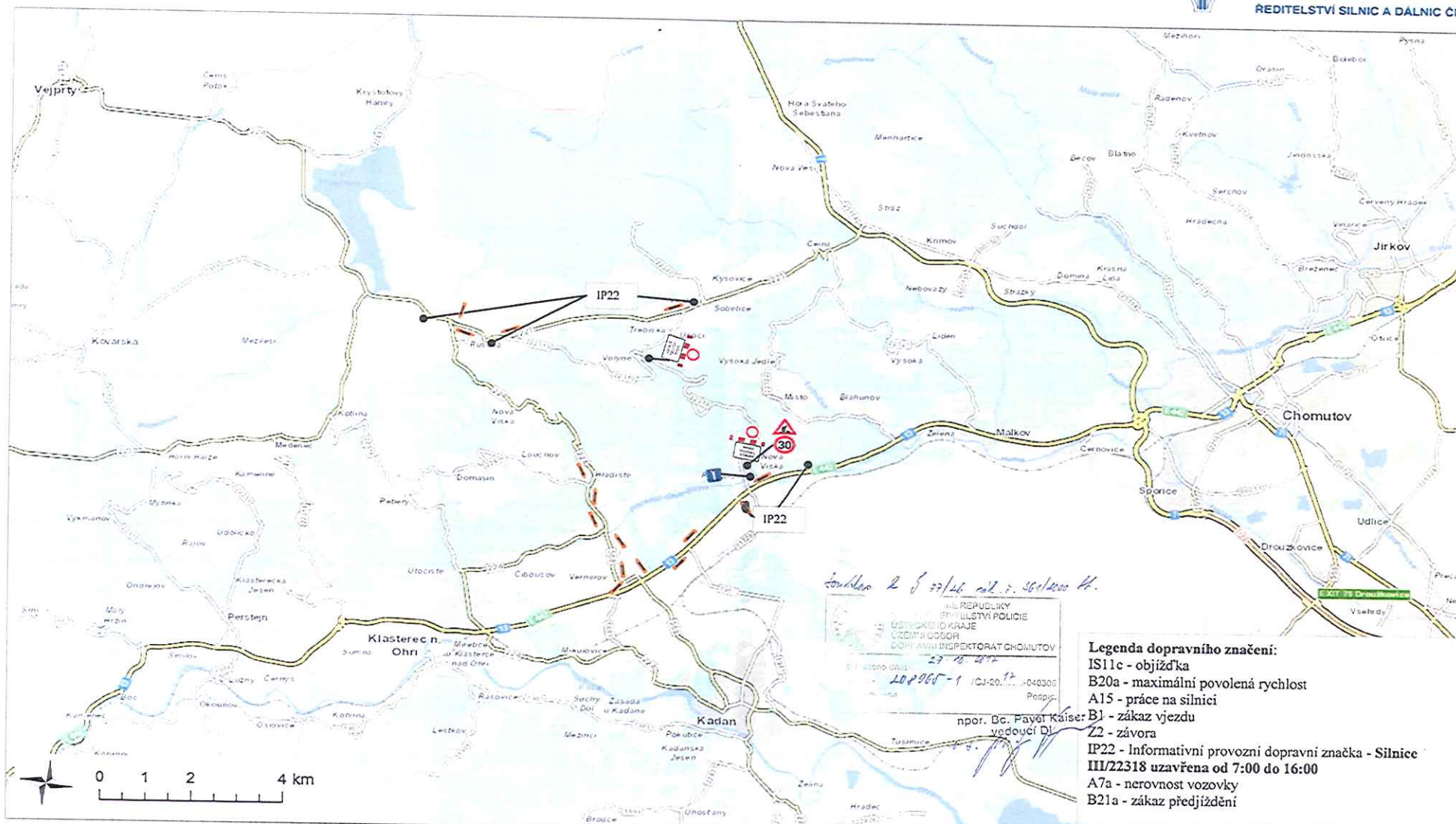


**Schéma DDZ pro úplnou zavírku silnice III/22318
V pracovní době (7:00-16:00)**



Znak č. 2 z 27/26, 21. 10/2017 H.

ČESKÁ REPUBLIKA
 ÚSTŘEDNÍ ÚŘAD
 POLICIE
 ÚZEMNÍ ÚDOR
 ÚPRAVNÍ INSPEKTORÁT CHOMUTOV
 27. 10. 2017
 208965-1 /CJ-20...-040305
 Pospisil

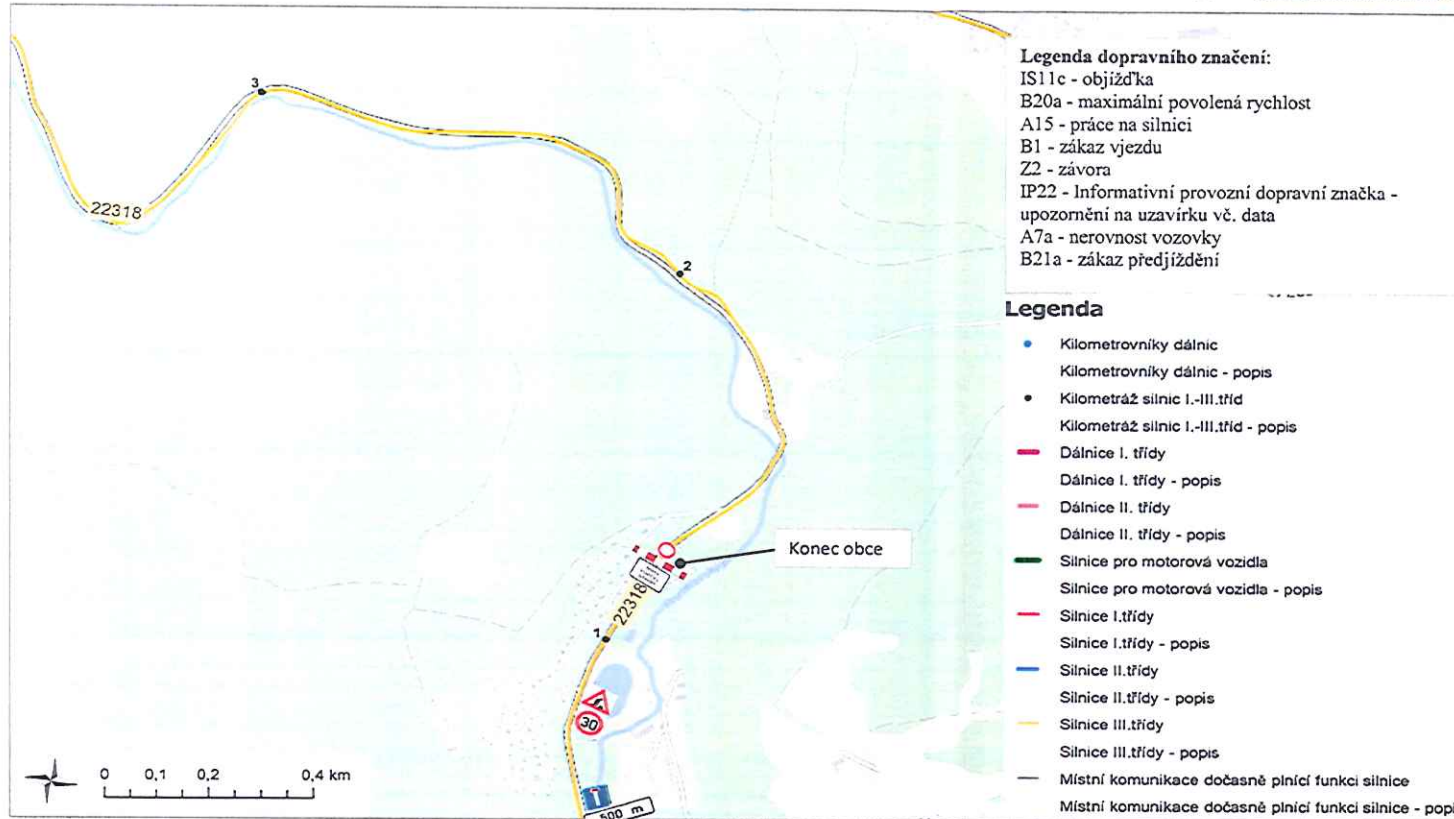
*npor. Bc. Pavel Kaiser
vedoucí DI*

1:80 000

Datum: 16. 10. 2017

Mapový výstup z Geoportálu ŘSD ČR
 Autor: Ředitelství silnic a dálnic ČR

Schéma DDZ pro úplnou zavrku silnice III/22318
Detail intravilánu v pracovní době (7:00-16:00)



- Legenda dopravního značení:**
- IS11c - objížďka
 - B20a - maximální povolená rychlost
 - A15 - práce na silnici
 - B1 - zákaz vjezdu
 - Z2 - závora
 - IP22 - Informativní provozní dopravní značka - upozornění na uzavírku vč. data
 - A7a - nerovnost vozovky
 - B21a - zákaz předjíždění

- Legenda**
- Kilometrovníky dálnic
 - Kilometrovníky dálnic - popis
 - Kilometrůž silnic I.-III.tříd
 - Kilometrůž silnic I.-III.tříd - popis
 - Dálnice I. třídy
 - Dálnice I. třídy - popis
 - Dálnice II. třídy
 - Dálnice II. třídy - popis
 - Silnice pro motorová vozidla
 - Silnice pro motorová vozidla - popis
 - Silnice I.třídy
 - Silnice I.třídy - popis
 - Silnice II.třídy
 - Silnice II.třídy - popis
 - Silnice III.třídy
 - Silnice III.třídy - popis
 - Místní komunikace dočasně plnící funkci silnice
 - Místní komunikace dočasně plnící funkci silnice - popis

1:10 000

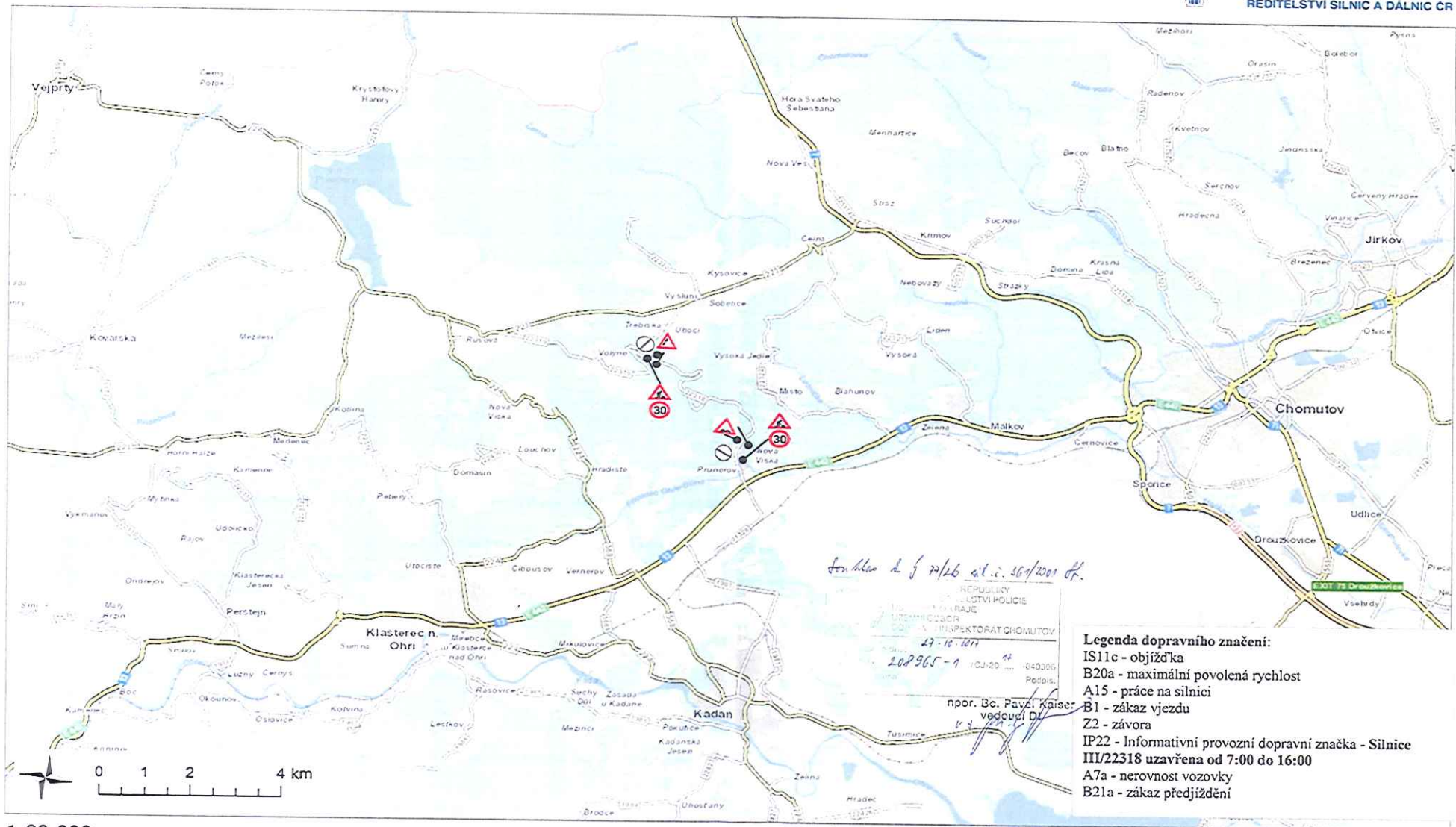
Datum: 16. 10. 2017

Mapový výstup z Geoportálu ŘSD ČR
Autor: Ředitelství silnic a dálnic ČR

Handwritten: 2. 77/16 vč. 2. 30. 10. 2017 H.

REPUBLIKA
ČESKÁ
POLICE
MĚSTSKÁ
POLICE
MĚSTSKÁ
POLICE
22. 10. 2017
202365-1
npor. Bc. Pa. V. Káiser
vedoucí D.

Schéma DDZ pro úplnou zavrku silnice III/22318
Mimo pracovní dobu (16:01-6:59)



Směrnice č. 77/26 v.č. 46/2001 st.

REPUBLIKA ČESKÁ
MISTŮVŮ POLICE
INSPEKTORÁT CHOMUTOV
29.10.2017
202965-1 103-20 ... 040000
Podpis:
npor. Bc. Pavel Kaiser
vedoucí DJ

- Legenda dopravního značení:**
- IS1c - objížďka
 - B20a - maximální povolená rychlost
 - A15 - práce na silnici
 - B1 - zákaz vjezdu
 - Z2 - závora
 - IP22 - Informativní provozní dopravní značka - Silnice
 - III/22318 uzavřena od 7:00 do 16:00
 - A7a - nerovnost vozovky
 - B21a - zákaz předjíždění

1:80 000

Datum: 16. 10. 2017

Mapový výstup z Geoportálu ŘSD ČR
Autor: Reditelství silnic a dálnic ČR