

LEGENDA

ZÁBORY ZPF A PUPFL

- REFERENČNÍ PLOCHA ZÁBORU: 0,1195 ha* (přibližná poloha umístění VTE)
- PŘÍSTUPOVÉ KOMUNIKACE (přibližná poloha) - ZÁBOR ZPF
- PŘÍSTUPOVÉ KOMUNIKACE (přibližná poloha) - ZÁBOR PUPFL

OCHRANA ZPF A PUPFL

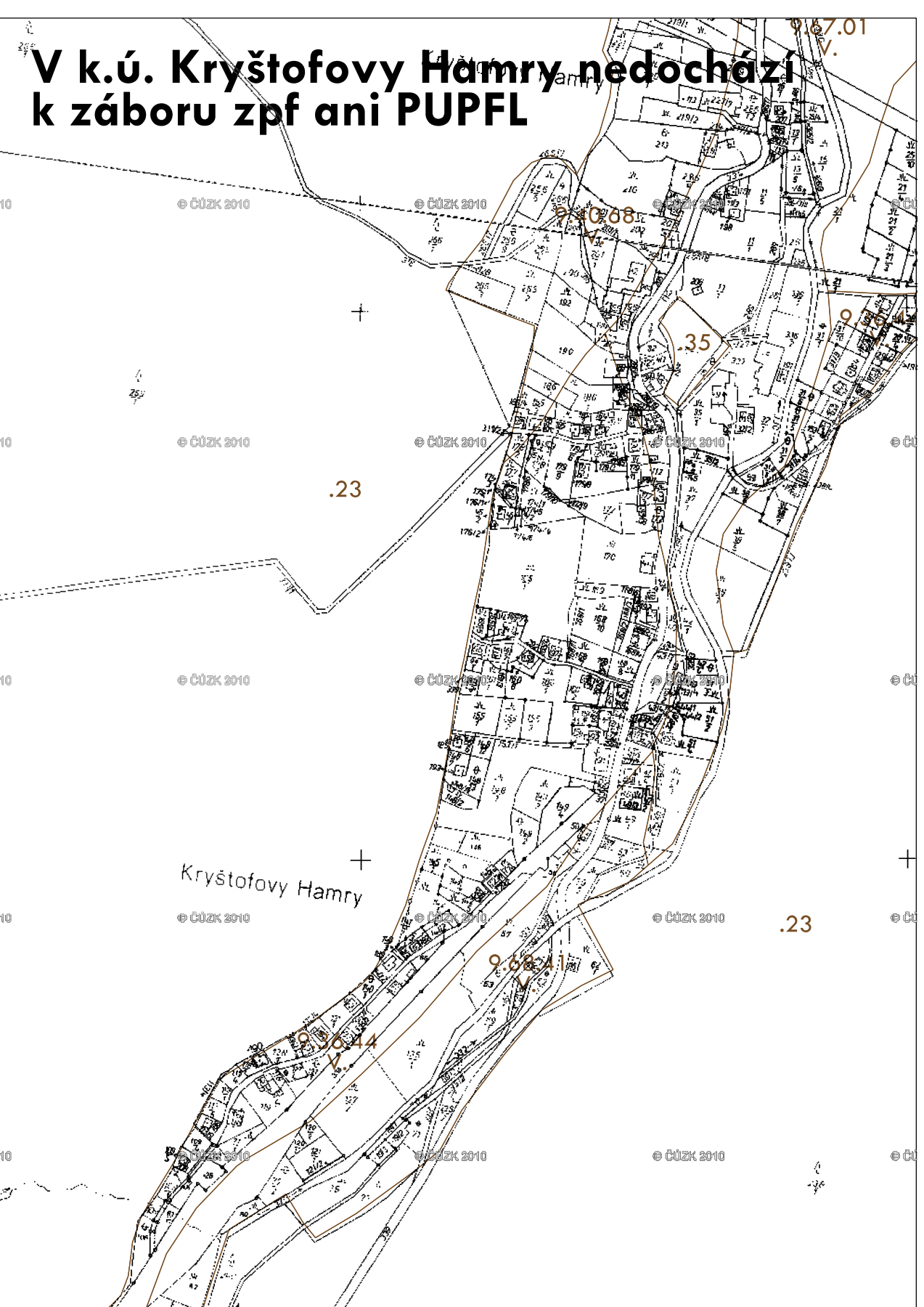
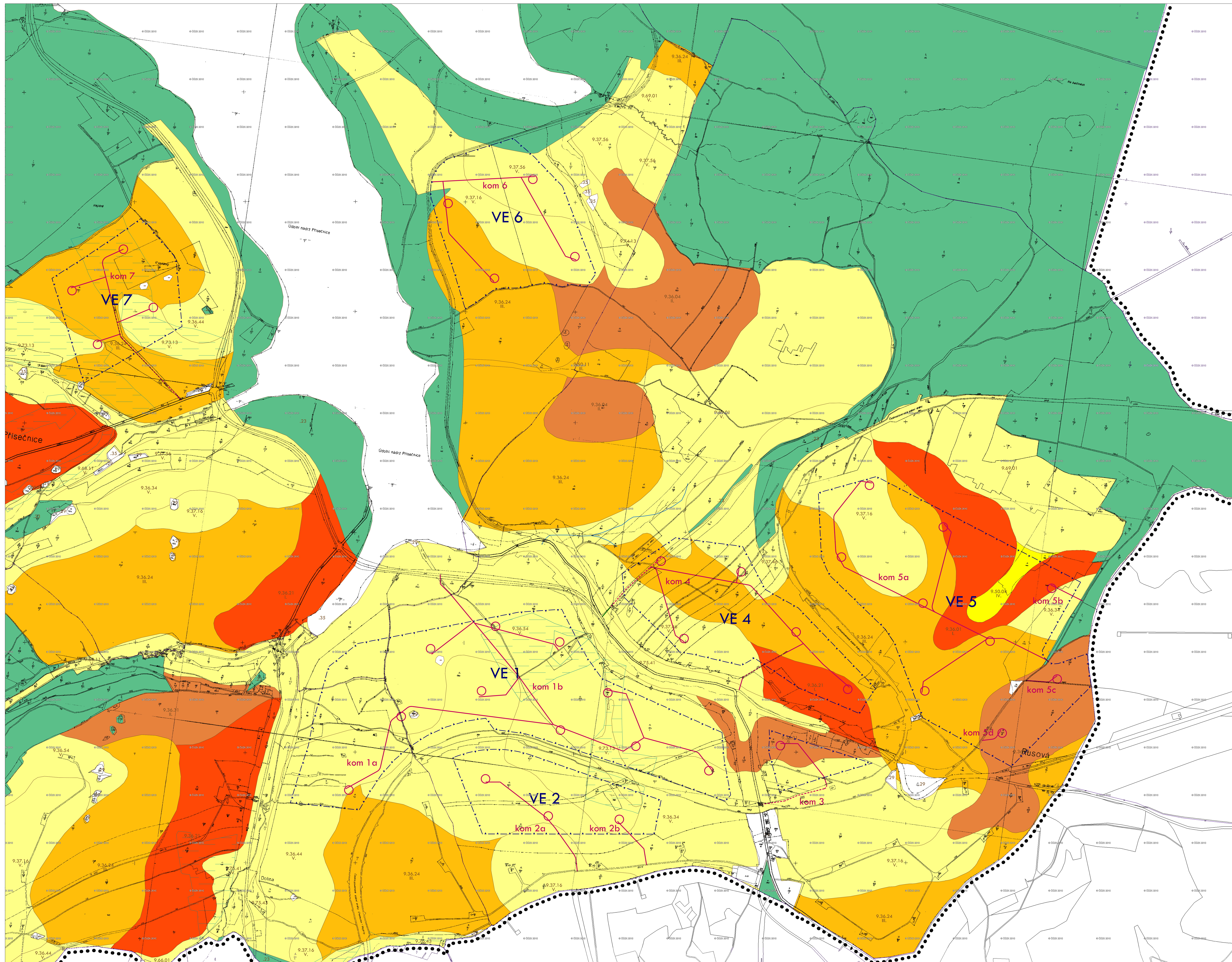
- 9.69.01
V. HRANICE A KÓD BPEJ S TŘÍDOU OCHRANY
- INVESTICE DO PŮDY - HLAVNÍ ODVODŇOVACÍ ZAŘÍZENÍ
- INVESTICE DO PŮDY - PLOŠNÉ ODVODNĚNÍ
- ZEMĚDĚLSKÁ PŮDA S TŘÍDOU OCHRANY I.
- ZEMĚDĚLSKÁ PŮDA S TŘÍDOU OCHRANY II.
- ZEMĚDĚLSKÁ PŮDA S TŘÍDOU OCHRANY III.
- ZEMĚDĚLSKÁ PŮDA S TŘÍDOU OCHRANY IV.
- ZEMĚDĚLSKÁ PŮDA S TŘÍDOU OCHRANY V.
- LESNÍ PŮDA (BPEJ .23)

OSTATNÍ

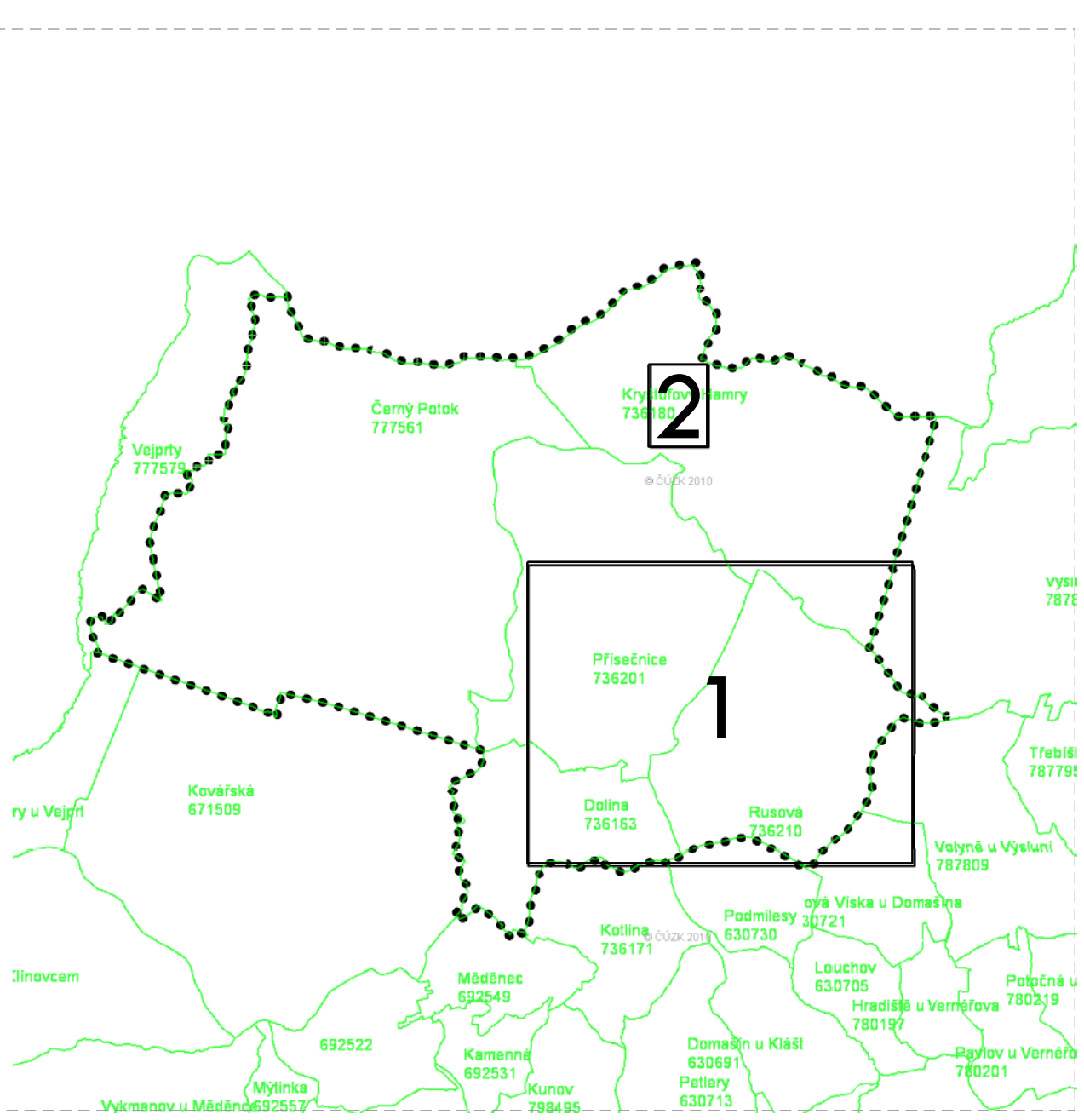
- PŘÍSTUPOVÉ KOMUNIKACE PO STÁVAJÍCÍCH KOMUNIKACÍCH NEBO MIMO POZEMKY ZPF ČI PUPFL (nejsou předmětem záborů)

ZAKLADNÍ ČLENĚNÍ ÚZEMÍ

- ZASTAVĚNÉ ÚZEMÍ Z PLATNÉHO ÚPO
- ZASTAVITELNÉ ÚZEMÍ Z PLATNÉHO ÚPO
- ZASTAVITELNÉ ÚZEMÍ VYMEZENÉ ZMĚNOU Č.2
- KATASTRÁLNÍ ÚZEMÍ
- SPRÁVNÍ ÚZEMÍ OBCE



výřez 2



výřez 1

*poznámky:
 referenční plocha 0,1195 ha přibližně odpovídá ploše montážní plošiny 45x22m a základové patce objektu VTE o průměru 16,4m.
 pozn. pro výpočet: je-li referenční kružnice na pomezí 2 tříd ochrany, bude pro výpočet použita ta třída ochrany, která (v kružnici) převažuje

**KRYŠTOFOVY
 HAMRY**
 ÚZEMNÍ PLÁN OBCE
 ZMĚNA Č.2

PORÍZOVATEL: OBECNÍ GRAD KRYŠTOFOVY HAMRY
 zřízená kvotifikací: ING. MARTINA MIKLENDOVÁ
 ZPRACOVATEL: ING. ARCH. IVAN KAPLAN - AGORA STUDIO
 VINOHRADSKÁ 156, PRAHA 3, DVOR

ODŮVODNĚNÍ			
VLÁDA:	VÝKRES PŘEDPOROČANÝCH ZÁBORŮ ZPF A PUPFL	ČÍSLO VÝKRESU:	3
ZPRACOVATEL:	DOC. ING. ARCH. IVAN KAPLAN ING. KATEŘINA JEJLÍNKOVÁ	ČÍSLO VÝKRESU:	3
MĚŘÍTKO:	1 : 10 000	DATA:	VII/2013
ŠKALA:	0 10 20 30 40 50 60 70 80 90 100	PLÁN:	